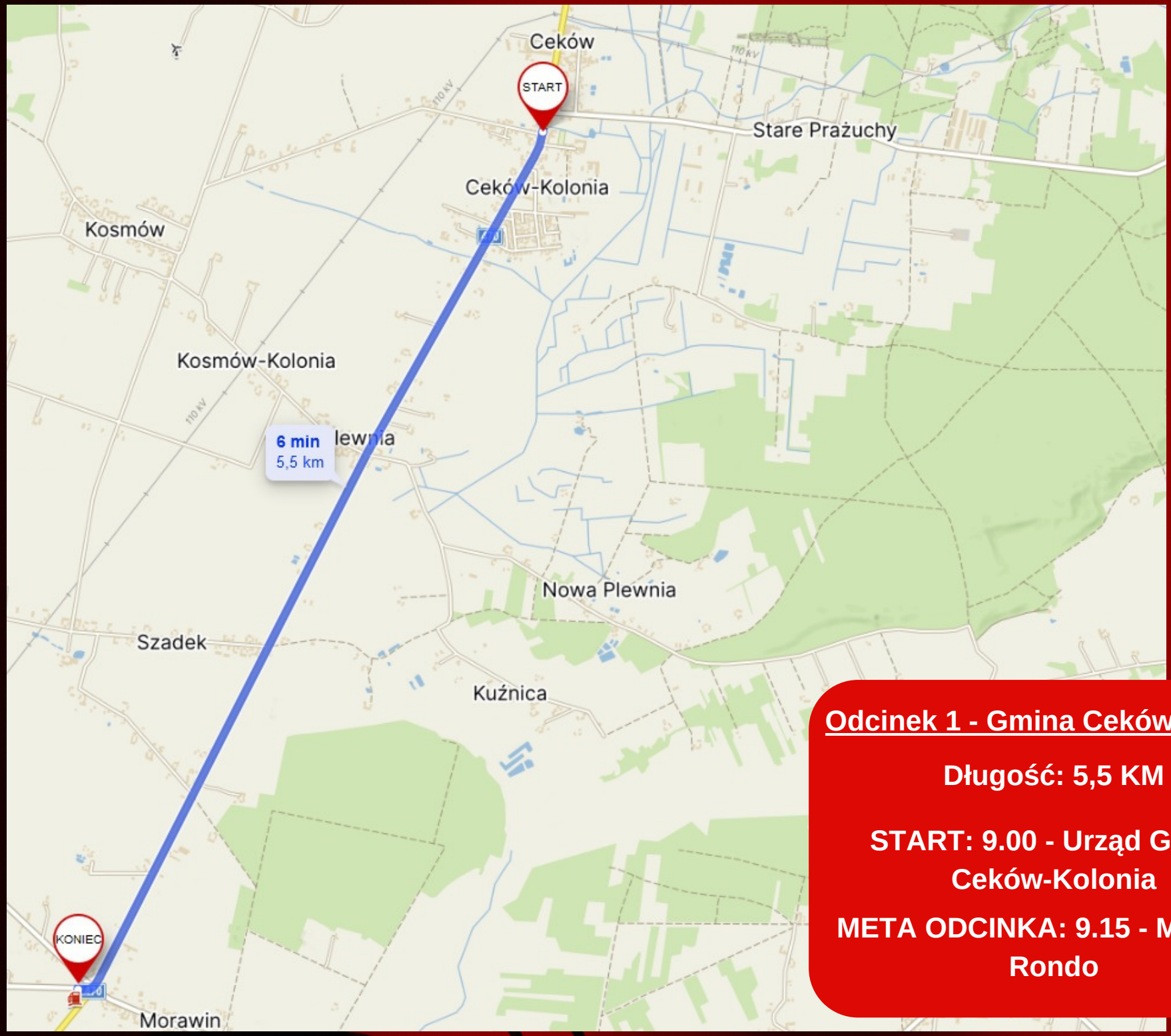

Odcinek 1 - Gmina Ceków-Kolonia

Długość: 5,5 KM

START: 9.00 - Urząd Gminy Ceków-Kolonia

META ODCINKA: 9.15 - Morawin Rondo

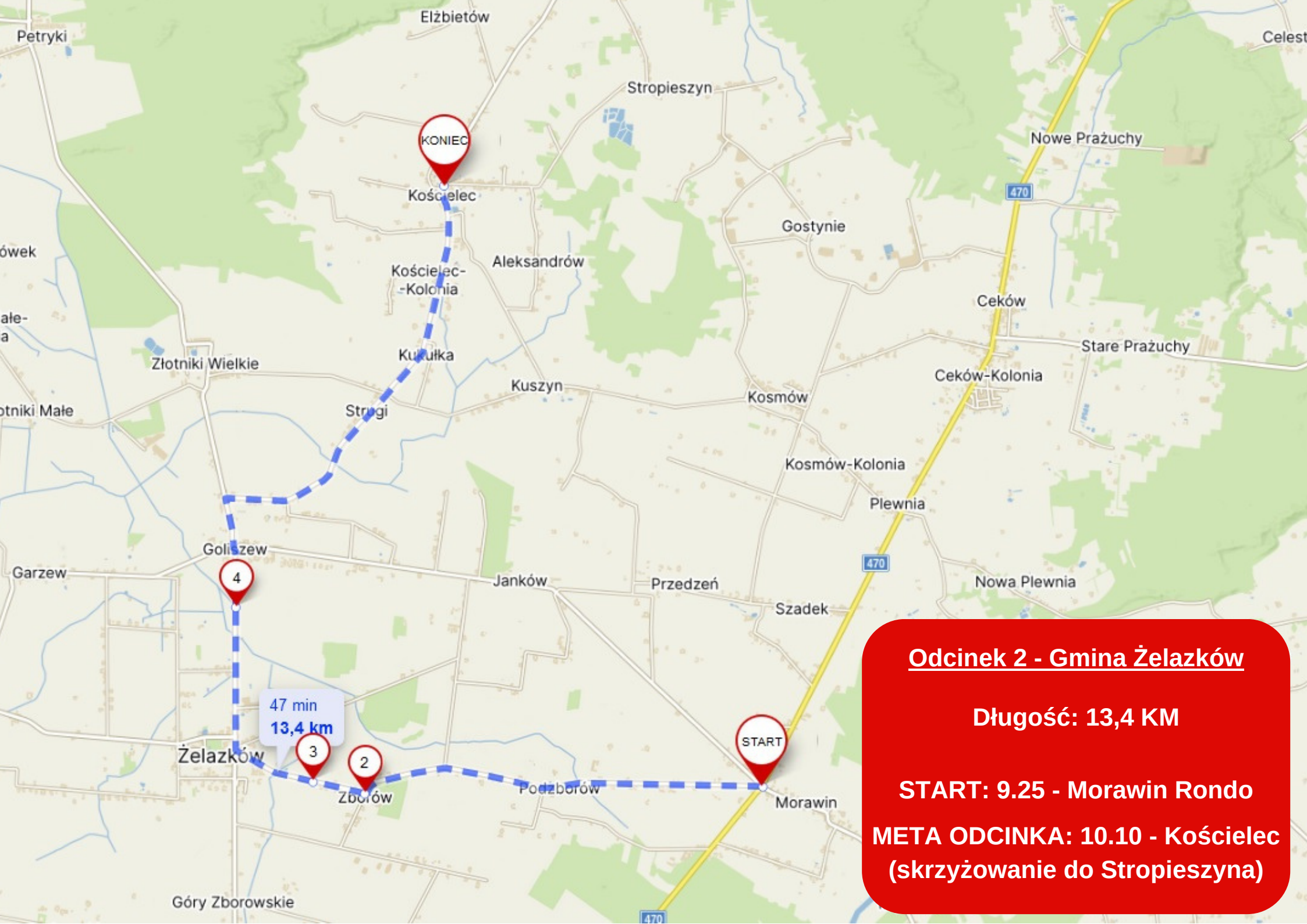

Odcinek 2 - Gmina Żelazków

Długość: 13,4 KM

START: 9.25 - Morawin Rondo

META ODCINKA: 10.10 - Kościelec (skrzyżowanie do Stropieszyna)

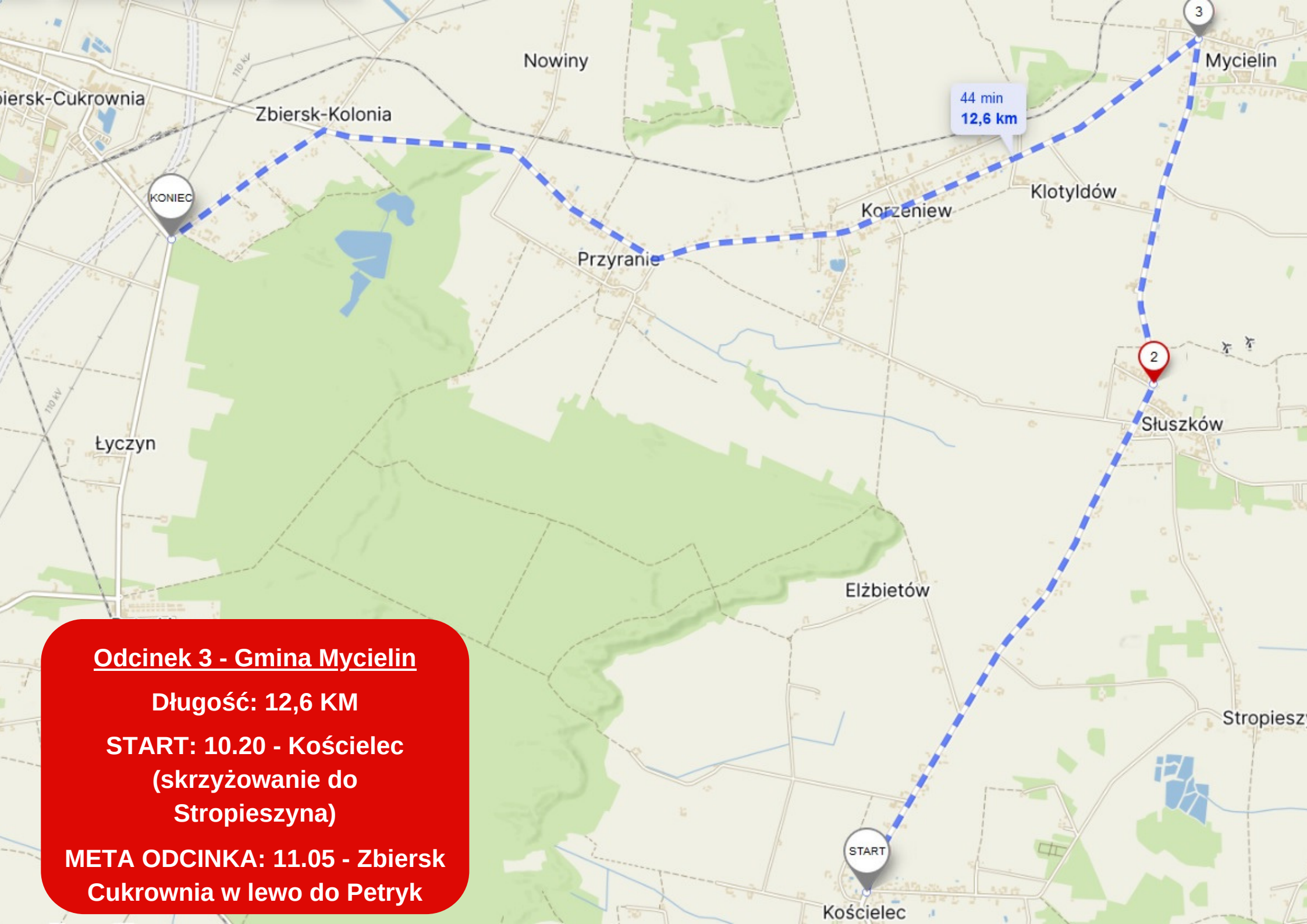

Odcinek 3 - Gmina Mycielin

Długość: 12,6 KM

START: 10.20 - Kościelec (skrzyżowanie do Stropieszyna)

META ODCINKA: 11.05 - Zbiersk Cukrownia w lewo do Petryk

Odcinek 4 - Gmina Stawiszyn

Długość: 9,9 KM

START: 11.15 - Zbiersk Cukrownia w lewo do Petryk

META ODCINKA: 11.50 - Godziątków skrzyżowanie

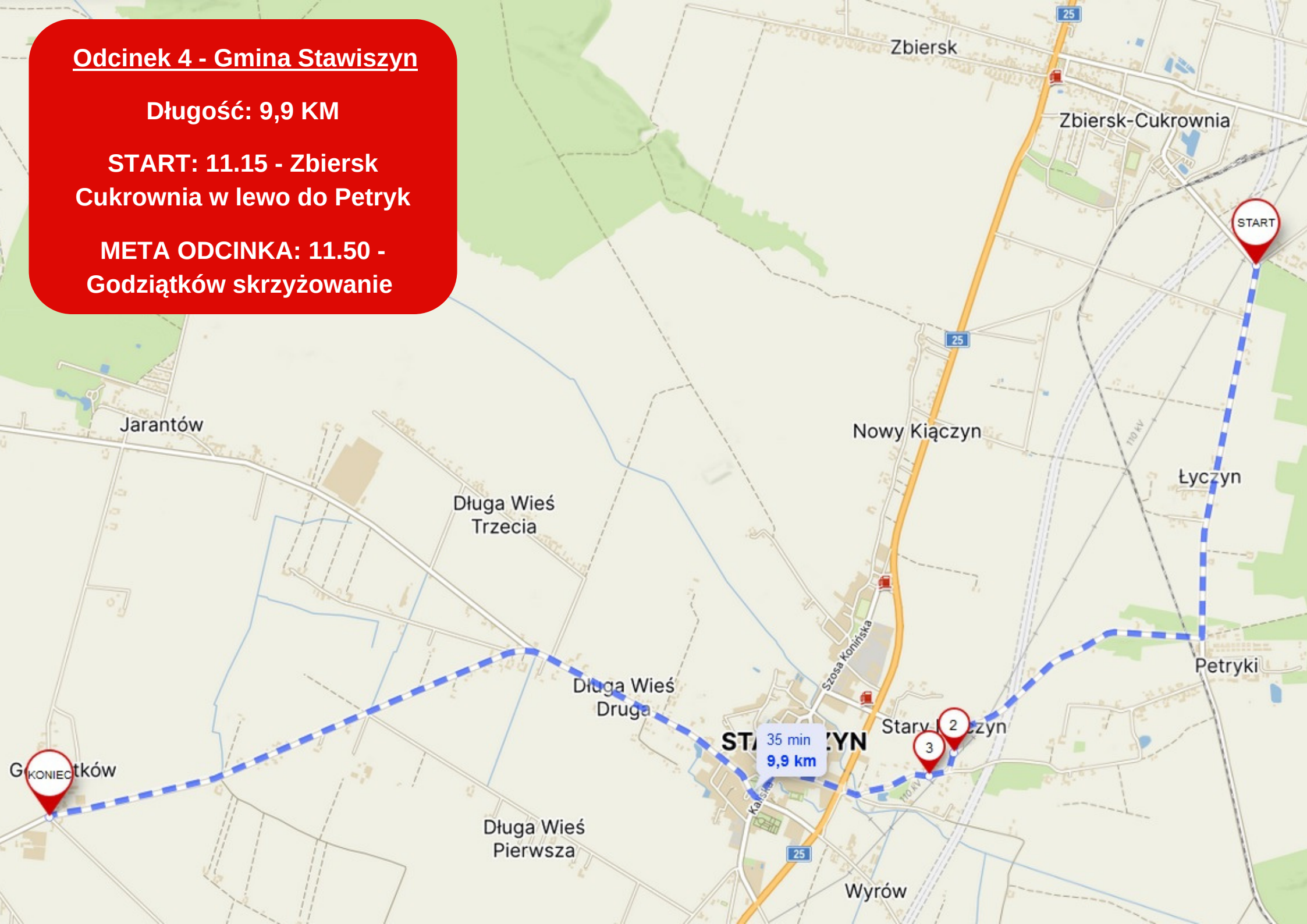

Odcinek 5 - Gmina Blizanów

Długość: 15,1 KM

START: 12.00 - Godziątków skrzyżowanie

META ODCINKA: 12.55 - Pawłówek, granica miasta, ul. Wrzesińska

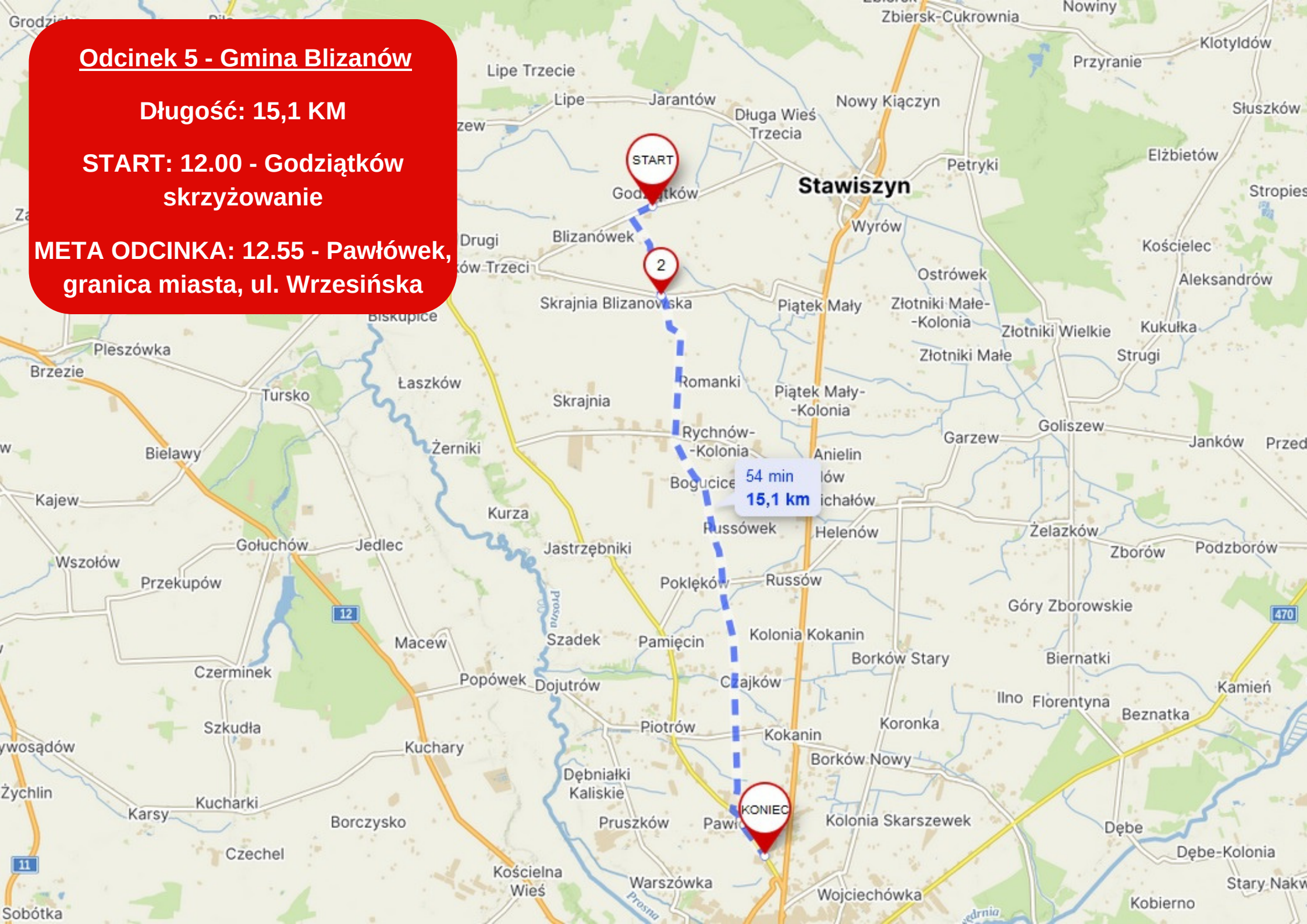

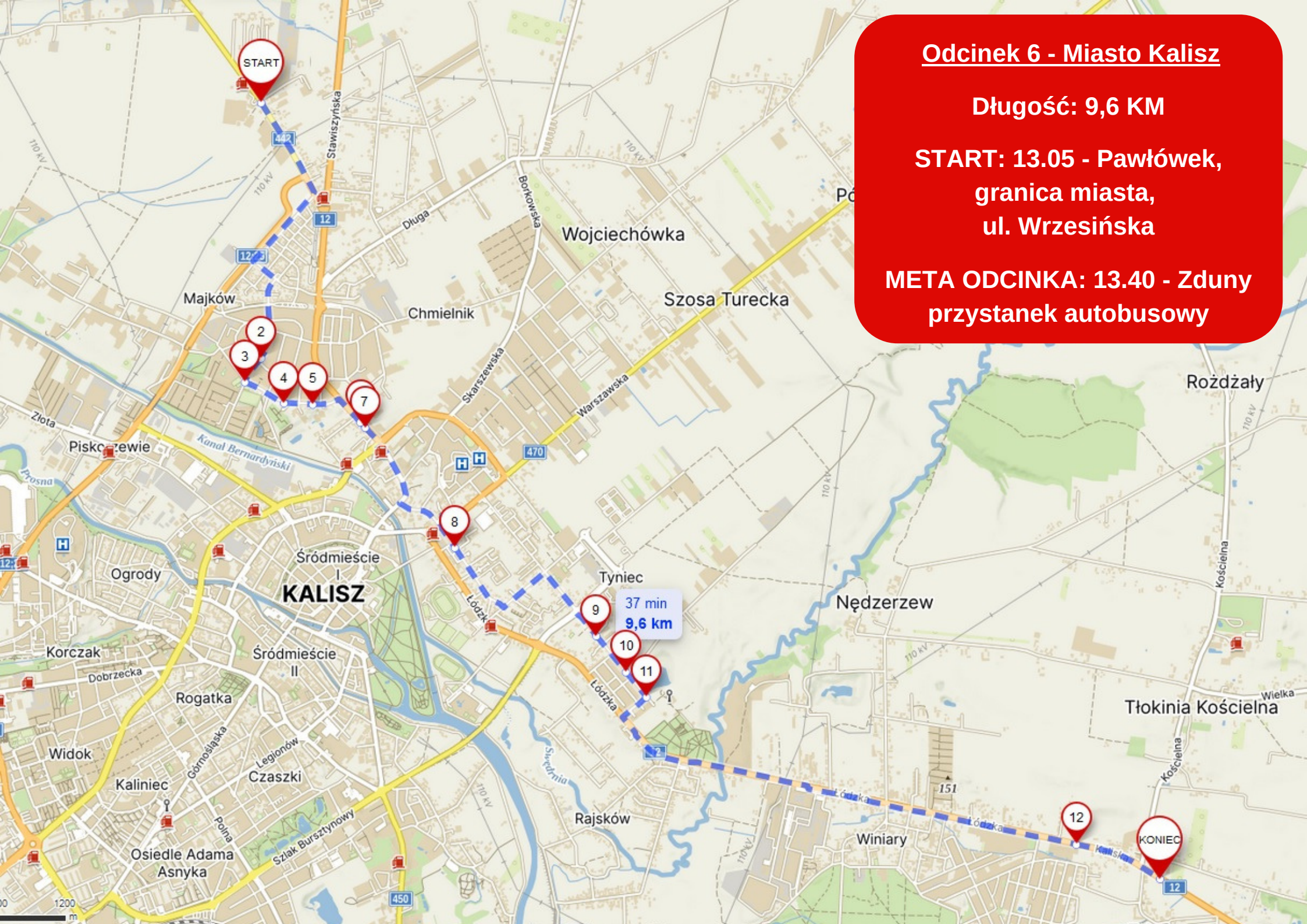

Odcinek 6 - Miasto Kalisz

Długość: 9,6 KM

START: 13.05 - Pawłówek, granica miasta, ul. Wrzesińska

META ODCINKA: 13.40 - Zduny przystanek autobusowy

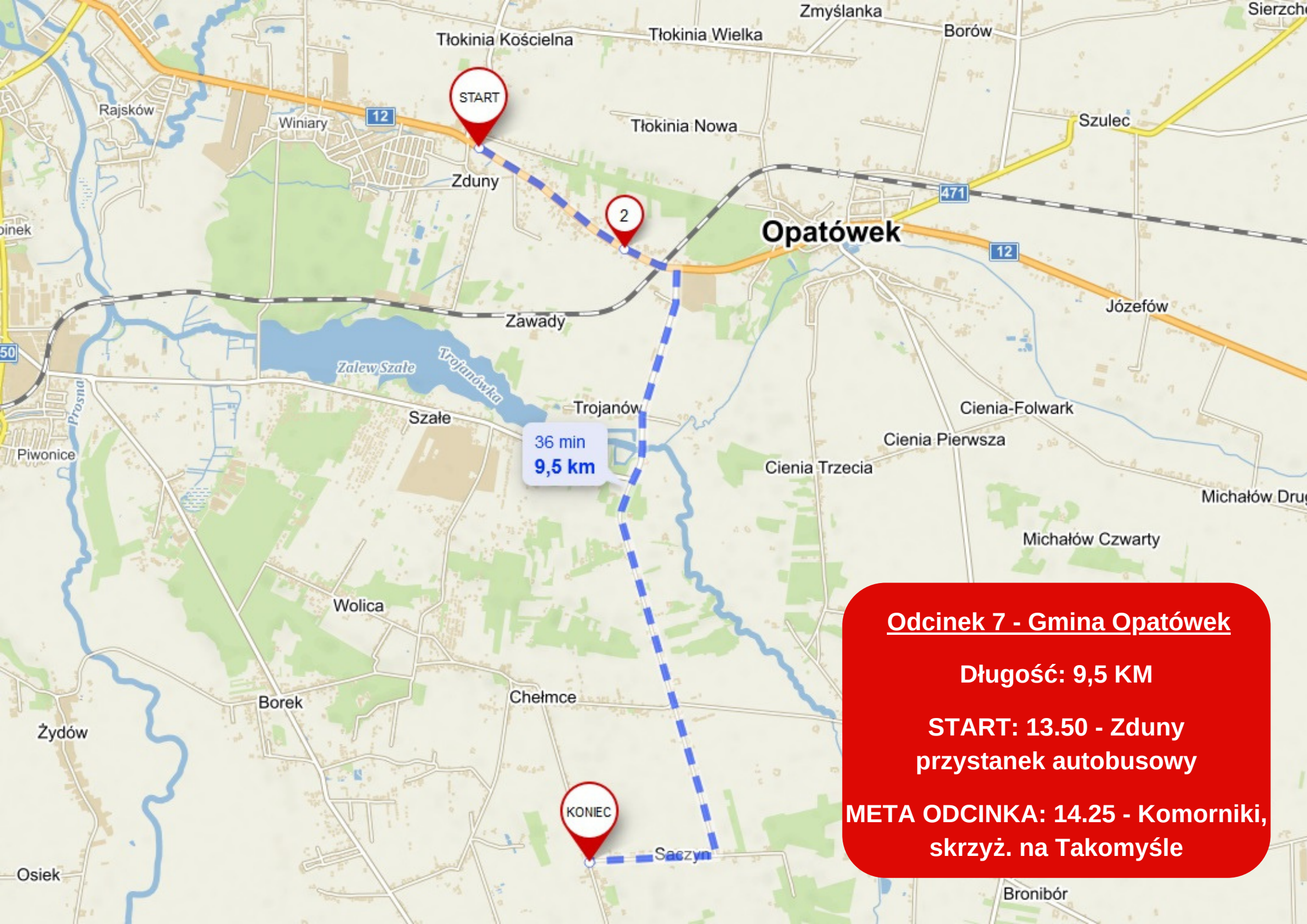

Odcinek 7 - Gmina Opatówek

Długość: 9,5 KM

START: 13.50 - Zduny przystanek autobusowy

META ODCINKA: 14.25 - Komorniki, skrzyż. na Takomyśle

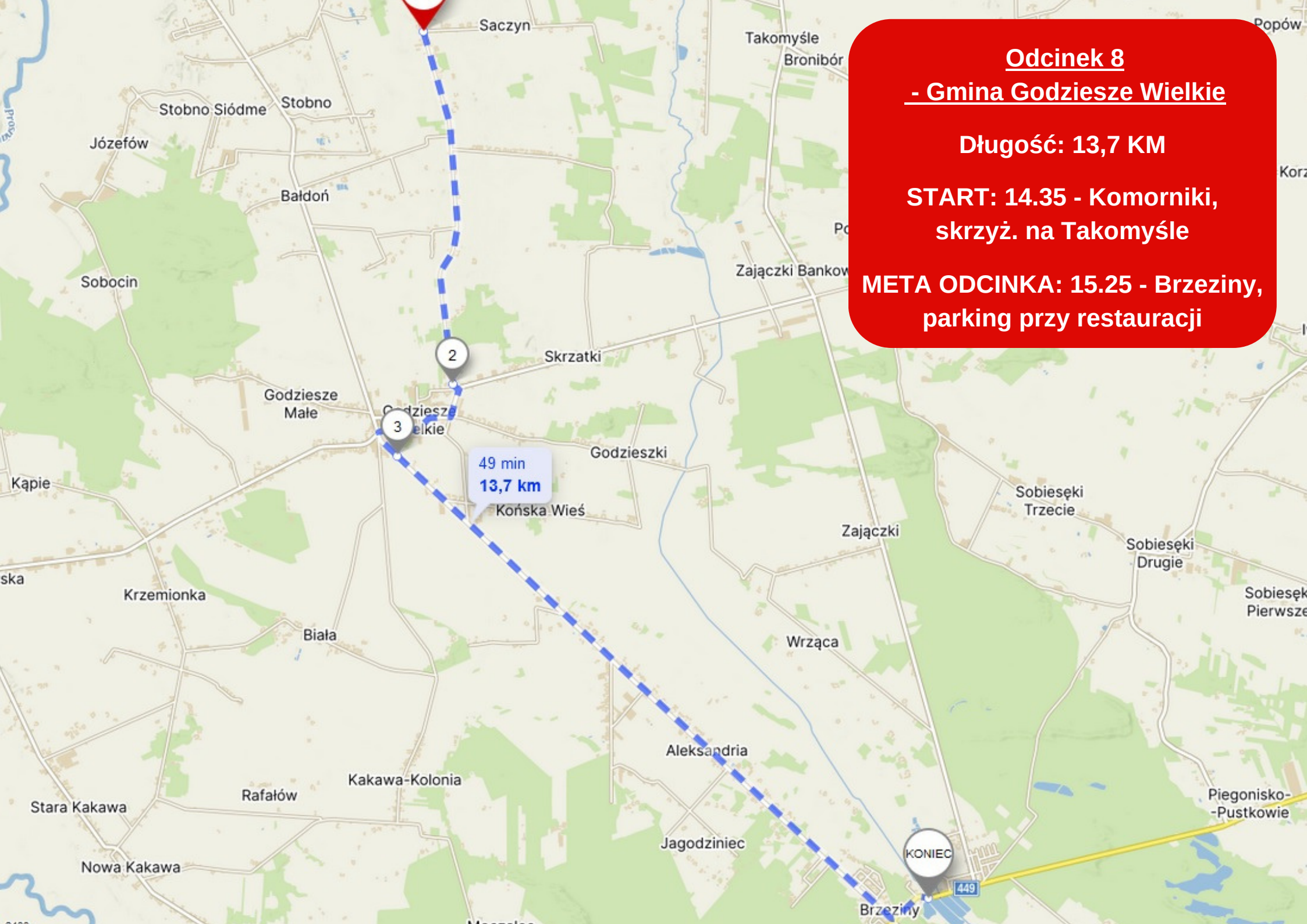
Odcinek 8
- Gmina Godziesze Wielkie
Długość: 13,7 KM
START: 14.35 - Komorniki, skrzyż. na Takomyśle
META ODCINKA: 15.25 - Brzeziny, parking przy restauracji
Saczyn
Takomyśle
Bronibór
Popów
Stobno Siódme
Stobno
Józefów
Bałdoń
Sobocin
Zajączki Bankow
Skrzatki
Godziesze Małe
Godziesze Wielkie
Godzieszki
49 min
13,7 km
Końska Wieś
Kąpie
Sobieseki Trzecie
Zajączki
Sobieseki Drugie
Krzemionka
Biała
Wrząca
Aleksandria
Kakawa-Kolonia
Rafałów
Stara Kakawa
Piegonisko-Pustkowie
Jagodziniec
Nowa Kakawa
KONIEC
449
Brzeziny
2
3

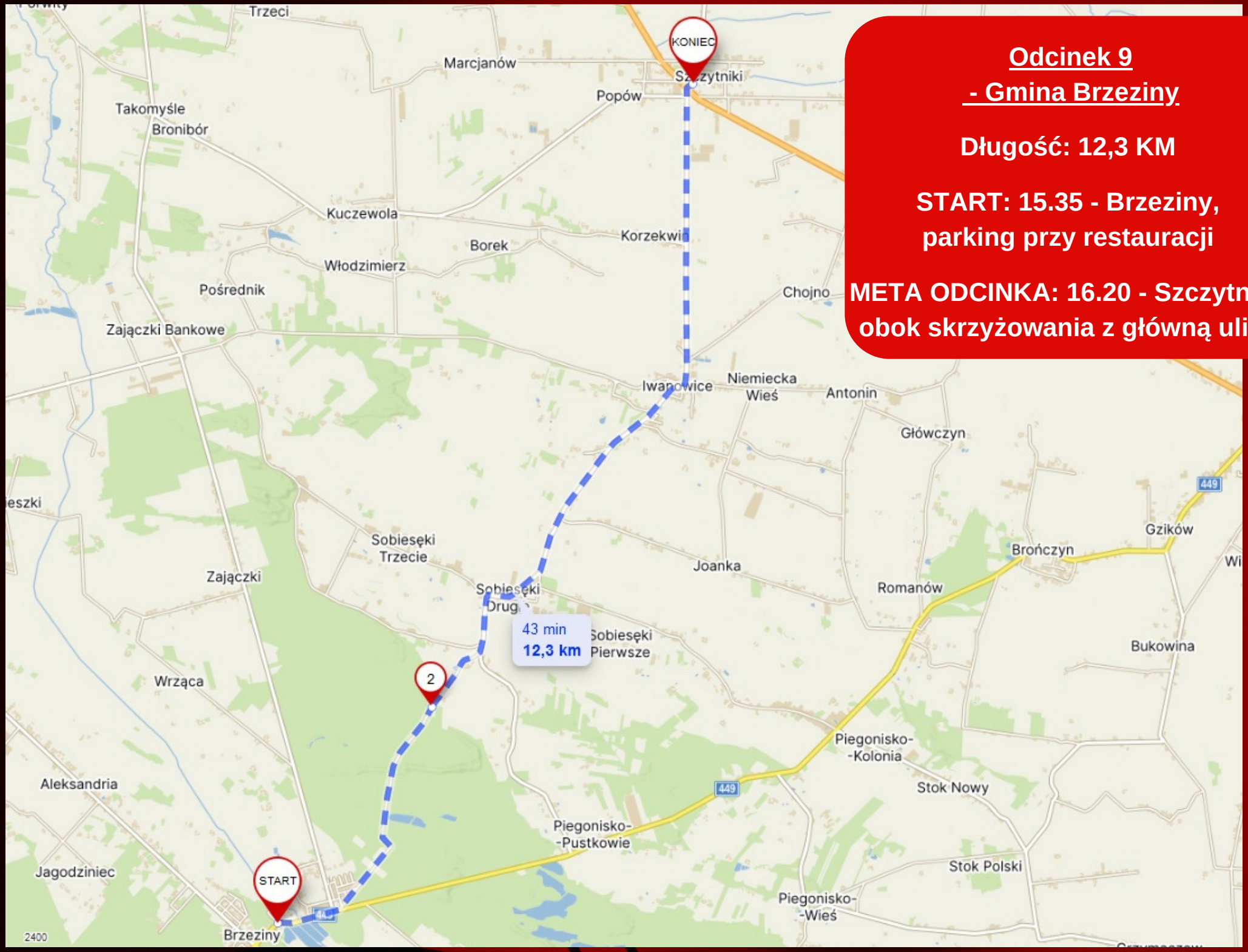

Odcinek 9
- Gmina Brzeziny

Długość: 12,3 KM

START: 15.35 - Brzeziny, parking przy restauracji

META ODCINKA: 16.20 - Szczytniki, obok skrzyżowania z główną ulicą

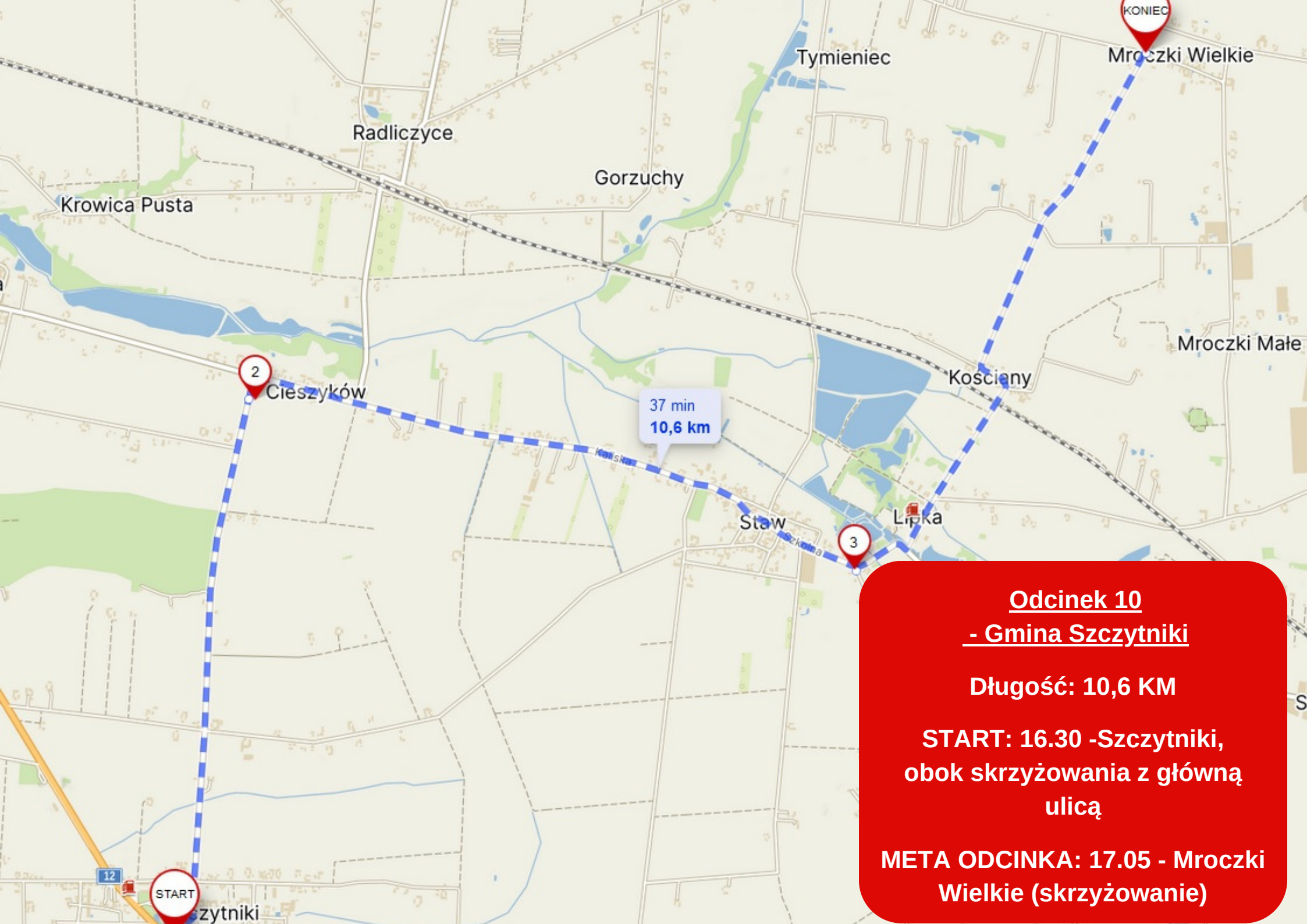

Odcinek 10
- Gmina Szczytniki

Długość: 10,6 KM

START: 16.30 -Szczytniki, obok skrzyżowania z główną ulicą

META ODCINKA: 17.05 - Mroczki Wielkie (skrzyżowanie)

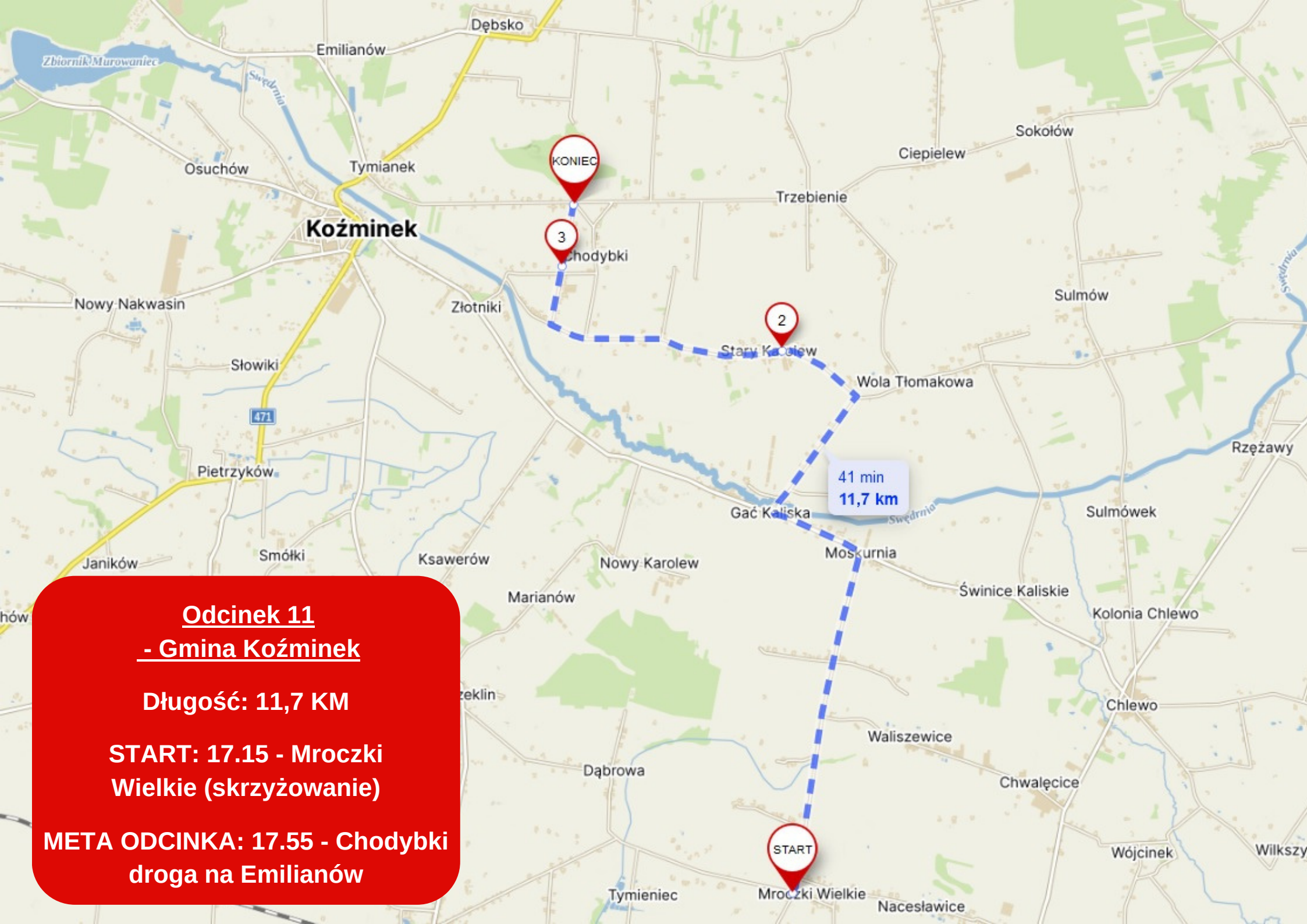

Odcinek 11
- Gmina Koźminek

Długość: 11,7 KM

START: 17.15 - Mroczki Wielkie (skrzyżowanie)

META ODCINKA: 17.55 - Chodybki droga na Emilianów

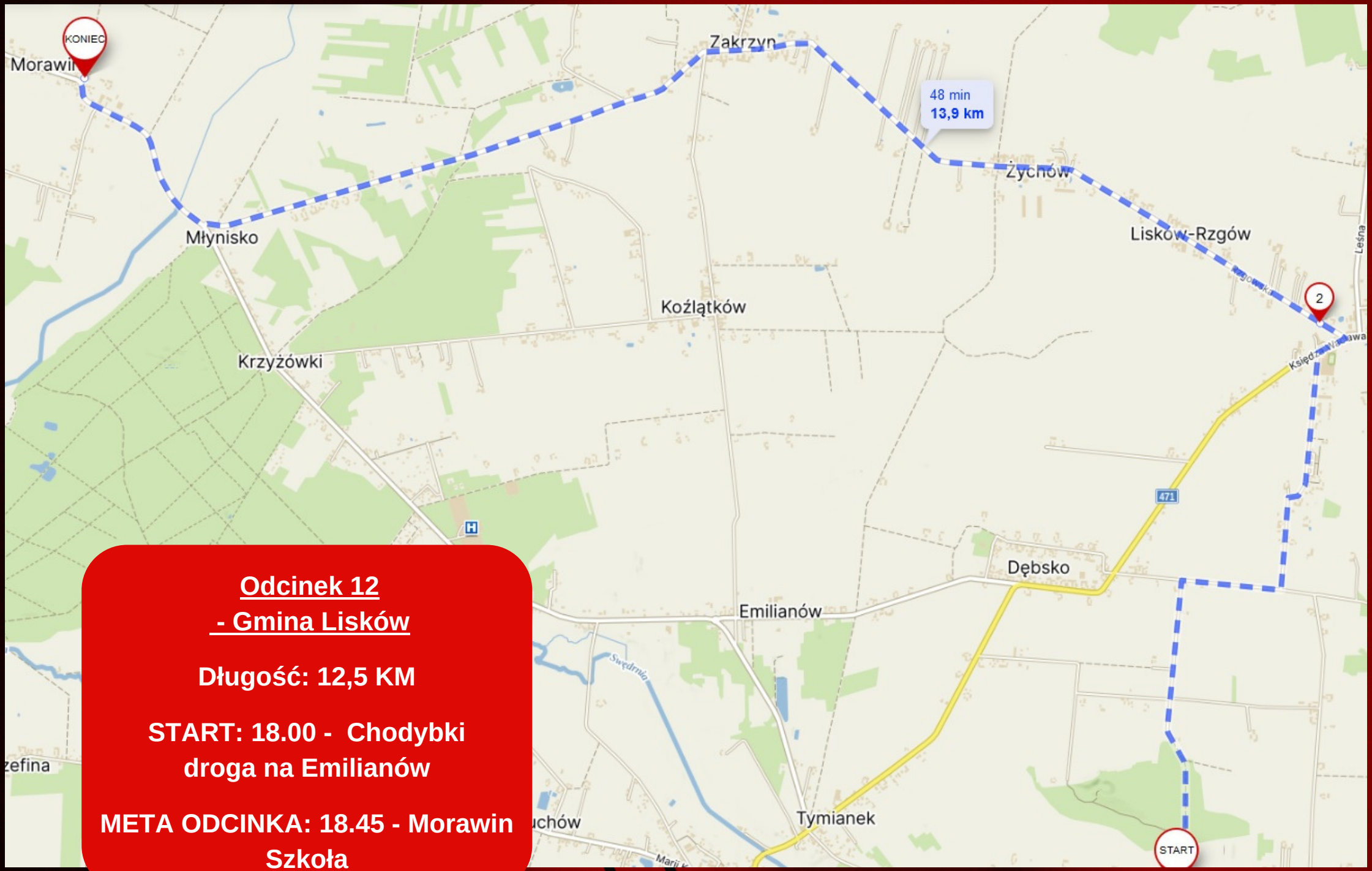

Odcinek 12
- Gmina Lisków

Długość: 12,5 KM

START: 18.00 - Chodybki droga na Emilianów

META ODCINKA: 18.45 - Morawin Szkoła